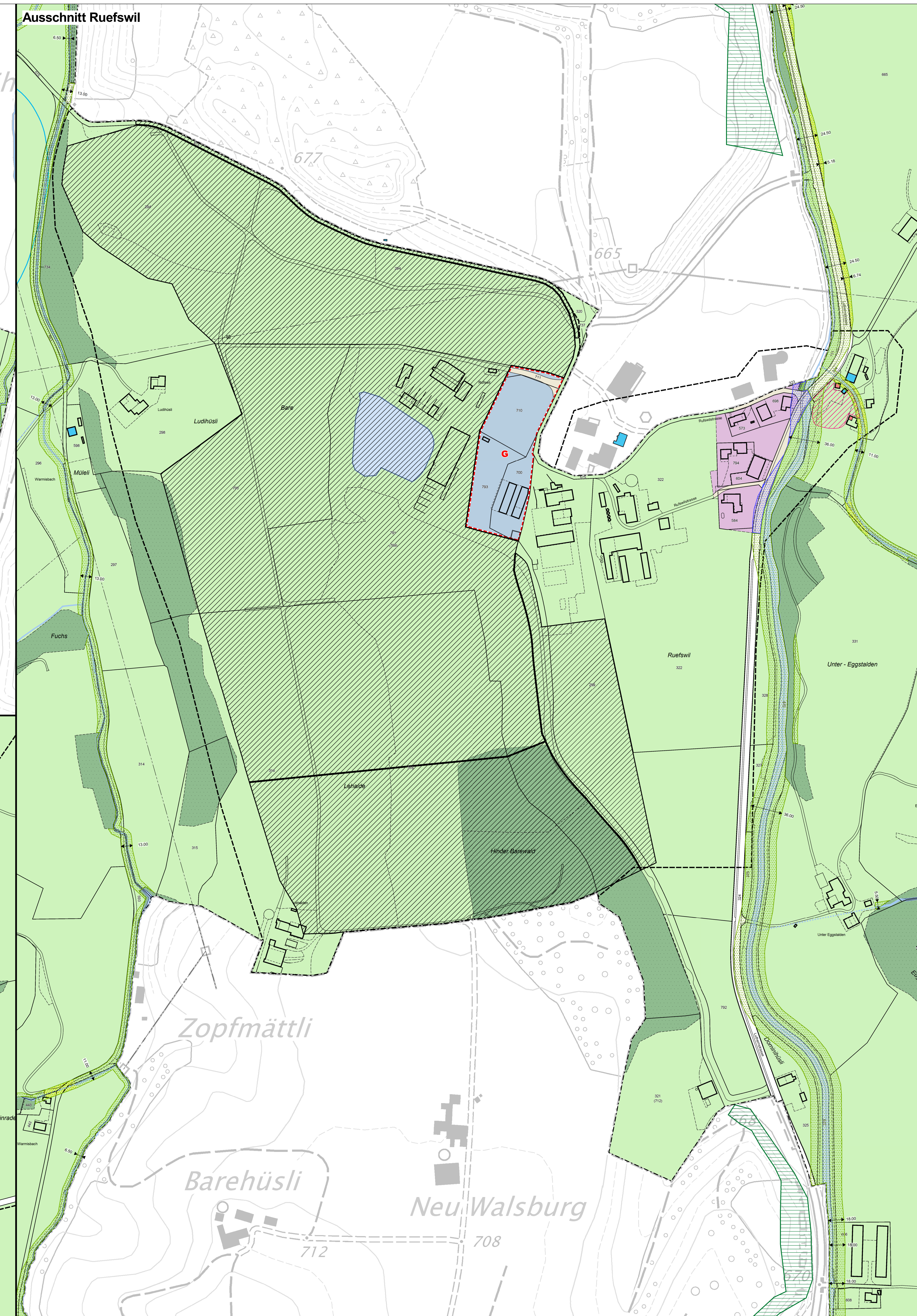
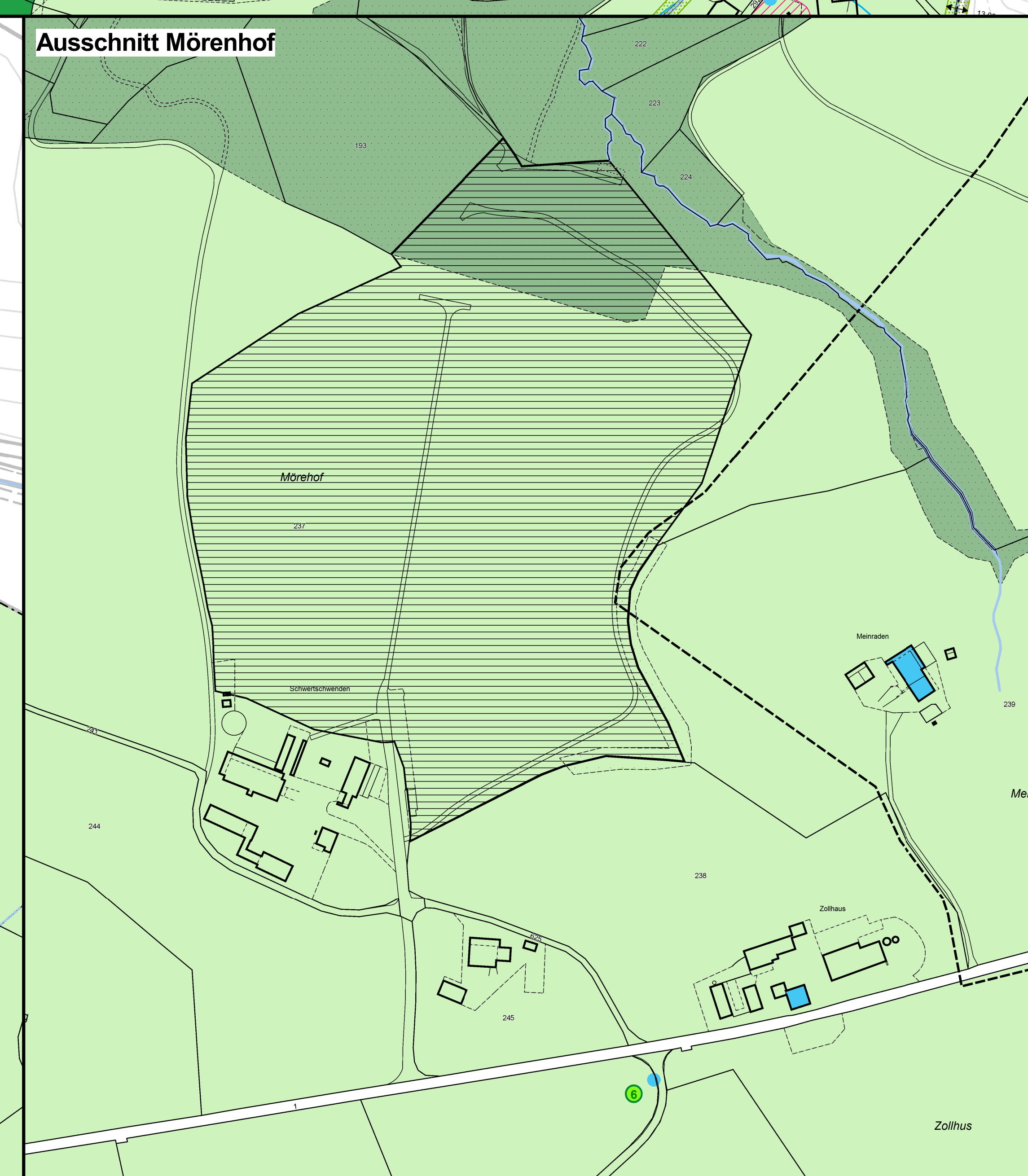
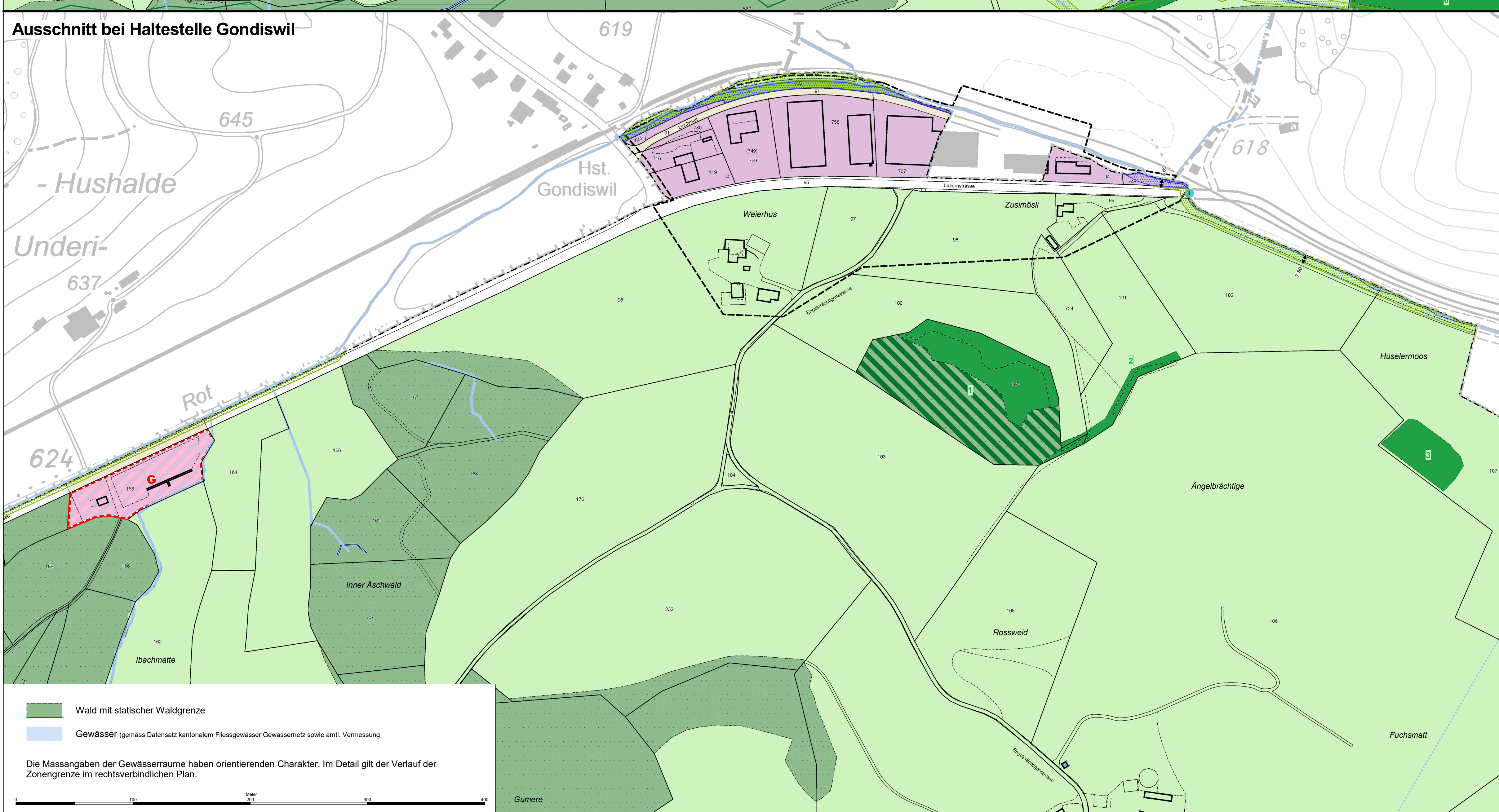
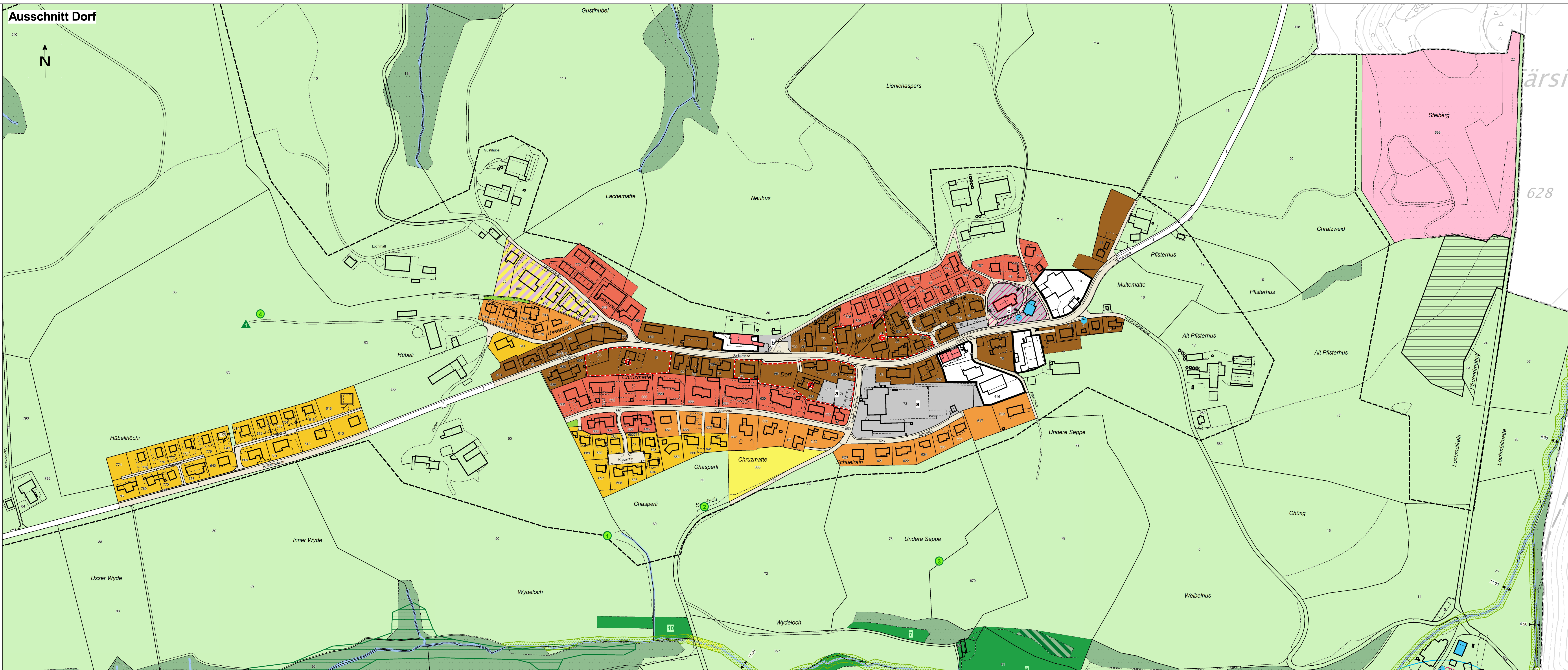


Verbindlicher Planinhalt	
Bauzonen	
D	Dorfzone III
T	Terrassenhauszone II
Wa	Wohnzone a II
Wb	Wohnzone b II
Wc	Wohnzone c II
WA	Wohn- und Arbeitszone III
A III	Arbeitszone III III
A IV	Arbeitszone IV IV
SS	Sonderbauzone Steiberg III
SH	Sonderbauzone für Hundeschule und Hundehaltung III
OZ	Zone für öffentliche Zwecke II / III
GR	Grünzone III
VZ	Verkehrszone III
Nichtbauzonen	
LW	Landwirtschaftszone III
R	Reservezone III
UG A	Übriges Gebiet A III
VF	Verkehrsfäche III
Schutzzonen	
NS	Naturschutzzone (im Wais oberlager) III
Überlagerte Zonen	
AP	Aussichtspunkt
N	Naturobjekt
Gewässerraum	
GG	Grünzone Gewässerraum
FG	Freihaltezone Gewässerraum
Weitere Genehmigungsinhalte	
G	Gestaltungspflicht
AD	Abbau- und Deponiezone
ADR	Abbau- und Deponiezone Rueswil
Orientierender Planinhalt	
Bauinventar	
●	Kulturdenkmäler: schützenswert / erhaltenswert (gemäss kantonialem Datensatz Bauinventar)
□	Kulturdenkmäler: geschützt (gemäss kantonialem Datensatz Denkmalsverzeichnis)
Kantonale Inventare und Schutz zonen	
▨	Landschaftsschutz zonen (gemäss kantonialem Datensatz Inventar der Naturpunkte)
▨	Archaische Fundstellen (gemäss kantonialem Datensatz archaische Fundstellen)
▨	Grundwasserschutz zonen (gemäss kantonialem Datensatz Grundwasserschutz)
Weitere orientierende Planinhalte	
▨	Gewässerraum ohne Bewirtschaftungseinschränkung
▨	Perimeter Gefahrenkarte (gemäss kantonialem Datensatz Gefahrenkarte Perimeter)



Wald mit statischer Waldgrenze

Gewässer (gemäss Datensatz kantonialem Flussgewässer Gewässernetz sowie amt. Vermessung)

Die Massangaben der Gewässerraume haben orientierenden Charakter. Im Detail gilt der Verlauf der Zonengrenze im rechtsverbindlichen Plan.